



Città di ASTI

SETTORE LAVORI PUBBLICI ED EDILIZIA PUBBLICA

Servizio Urbanizzazioni e Impianti Sportivi

Stadio Comunale "CENSIN BOSIA"

via Ugo Foscolo, 19

**Affidamento in gestione della struttura ai sensi del D.L.gs
50/2016 – ANNI 9.**

**PROGETTO DI FATTIBILITÀ ECONOMICO FINANZIARIA DEI
SERVIZI MANUTENTIVI**



PLANIMETRIA SPOGLIATOI

		tavola n°:	<input type="text"/>
		data :	GIUGNO 2023
		aggiorn :	
		scala:	
IL Progettista:		IL DIRIGENTE	
GEOM. BORIA MARCO		Ing. Carantoni Paolo	
			

<input type="text"/>

Agenzia del Territorio
CATASTO FABBRICATI
Ufficio provinciale di
Asti

Dichiarazione protocollo n. AT0057885 del 02/08/2013
Planimetria di u.i.u. in Comune di Asti
Via Ugo Foscolo

civ. 19

Identificativi Catastali:
Sezione: AT
Foglio: 78
Particella: 119
Subalterno: 2

Compilata da:
Chicarella Aldo
Iscritto all'albo:
Geometri
Prov. Asti

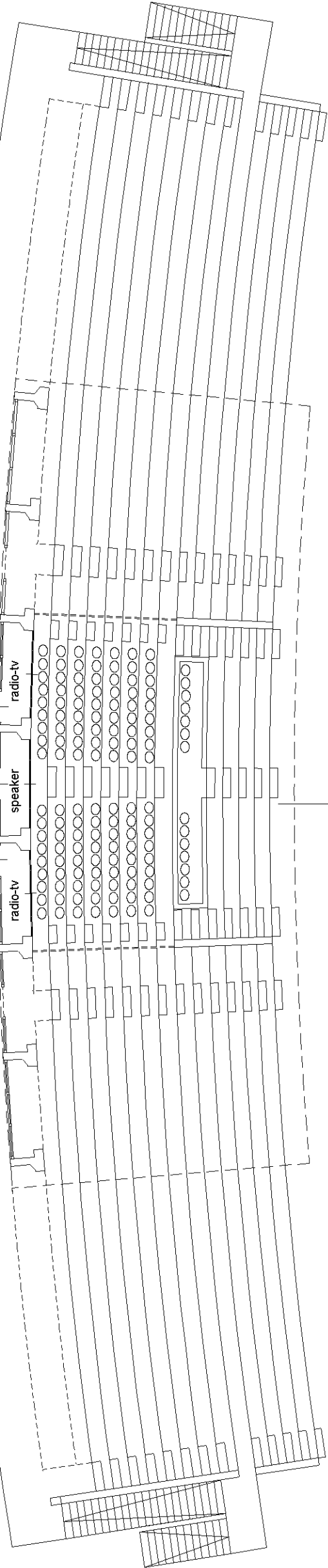
N. 829

Scala 1: 200

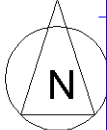
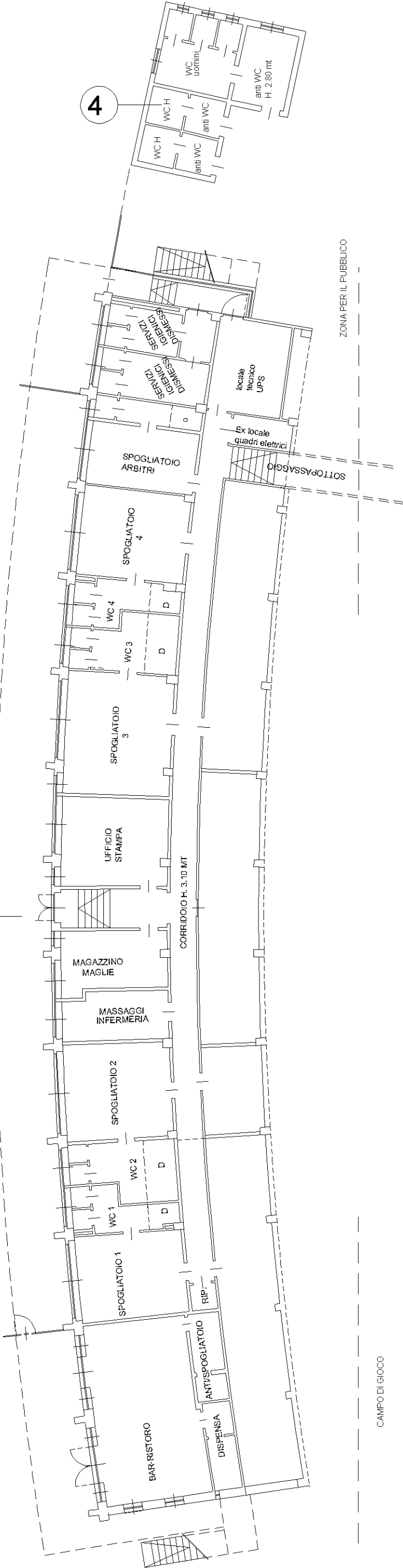
n. 3

PIANO TERRA


MAX. 1314 PERSONE



PIANO INTERRATO
H. 3.60 mt



Pianta Piano Terra



STRADA COMUNALE

MAPPALÉ 31210

MAPPALÉ 119

B

MAPPALÉ 1267

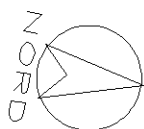
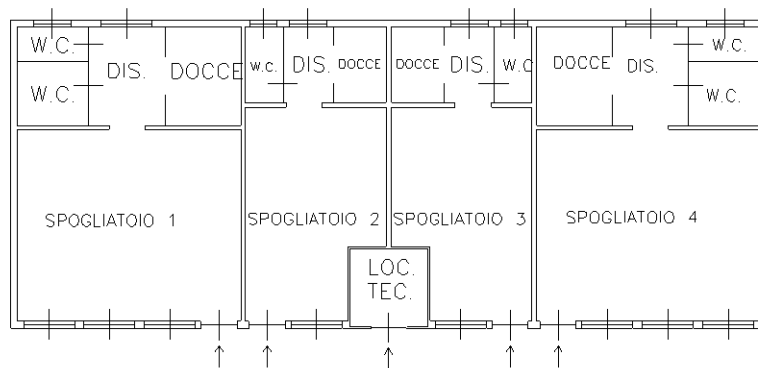
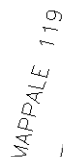
Catasto dei Fabbricati - Situazione al 16/06/2017 - Comune di ASTI (A479) - < Sez. Urb.: AT - Foglio: 78 - Particella: 393 - Subalterno: 0 Piano 01 VIA UGO FOSCOLO n. 19 piano: T;

Dichiarazione protocollo n. AT0169544 del 10/12/2012	
Planimetria di u.i.u. in Comune di Asti	
Via Foscolo Ugo	
civ. 19	
Identificativi Catastali: Sezione: AT Foglio: 78 Particella: 393 Subalterno:	Compilata da: Smaniotto Flavio Iscritto all'albo: Geometri Prov. Asti
	N. 922

Scheda n. 2	Scala 1:200
-------------	-------------

$$H = 2.70 \text{ mt.}$$

MAPPALÉ 119



Il Tecnico.....