IL PRESENTE ELABORATO E TUTTE LE INFORMAZIONI IN ESSO CONTENUTE SONO DI ESCLUSIVA PROPRIETA' DEI PROGETTISTI E NON POTRANNO ESSERE COPIATI, MODIFICATI, RIPRODOTTI O DIFFUSI SENZA CONSENSO SCRITTO. DIRITTI RISERVATI EX ART. 2578 C.C.

CITTÀ DI ASTI

SETTORE LL.PP. ed EDILIZIA PUBBLICA

Servizio Suolo Urbano - Progettazione infrastrutture

Scheda 873/2020

febbraio 2021

PROGETTO ESECUTIVO

Programma straordinario di interventi per la riqualificazione urbana e la sicurezza delle periferie delle città metropolitane e dei comuni capoluoghi di provincia

ATC006

RIQUALIFICAZIONE URBANA VIALE AL PILONE

C.U.P. G37H17001170005

ESTRATTO CATASTALE CON SOVRAPPOSIZIONE SAGOME ESISTENTI E DI PROGETTO

Elaborato:

J01

Il Progettista

Arch. Francesco FIORETTI

Francesco Fioretti

Il Responsabile del Procedimento

Ing. Paolo CARANTONI

(firma digitale)

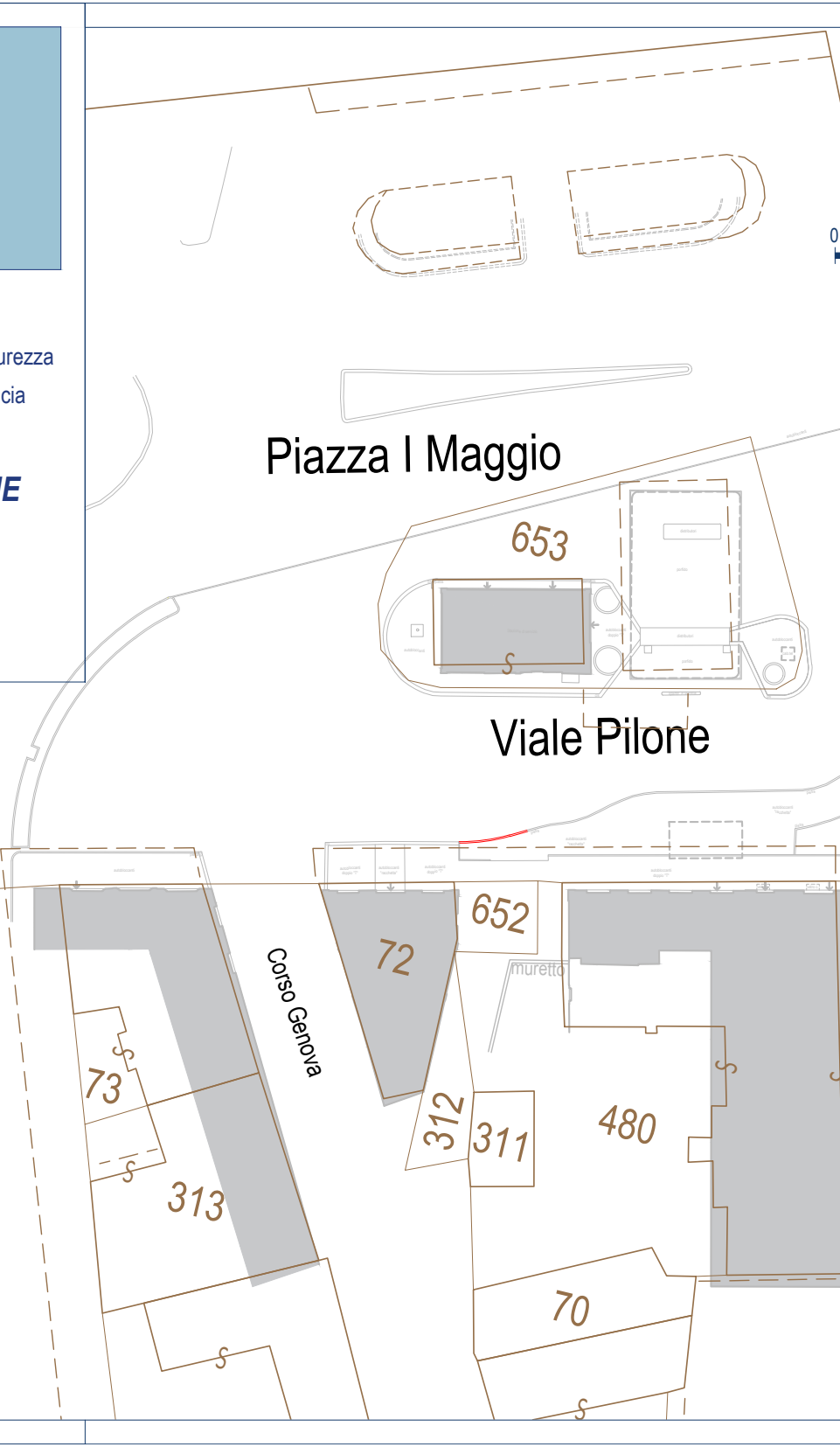
0
Piazza I Maggio
653
Viale Pilone
652
72
muretto
Corso Genova
73
313
312
311
480
70

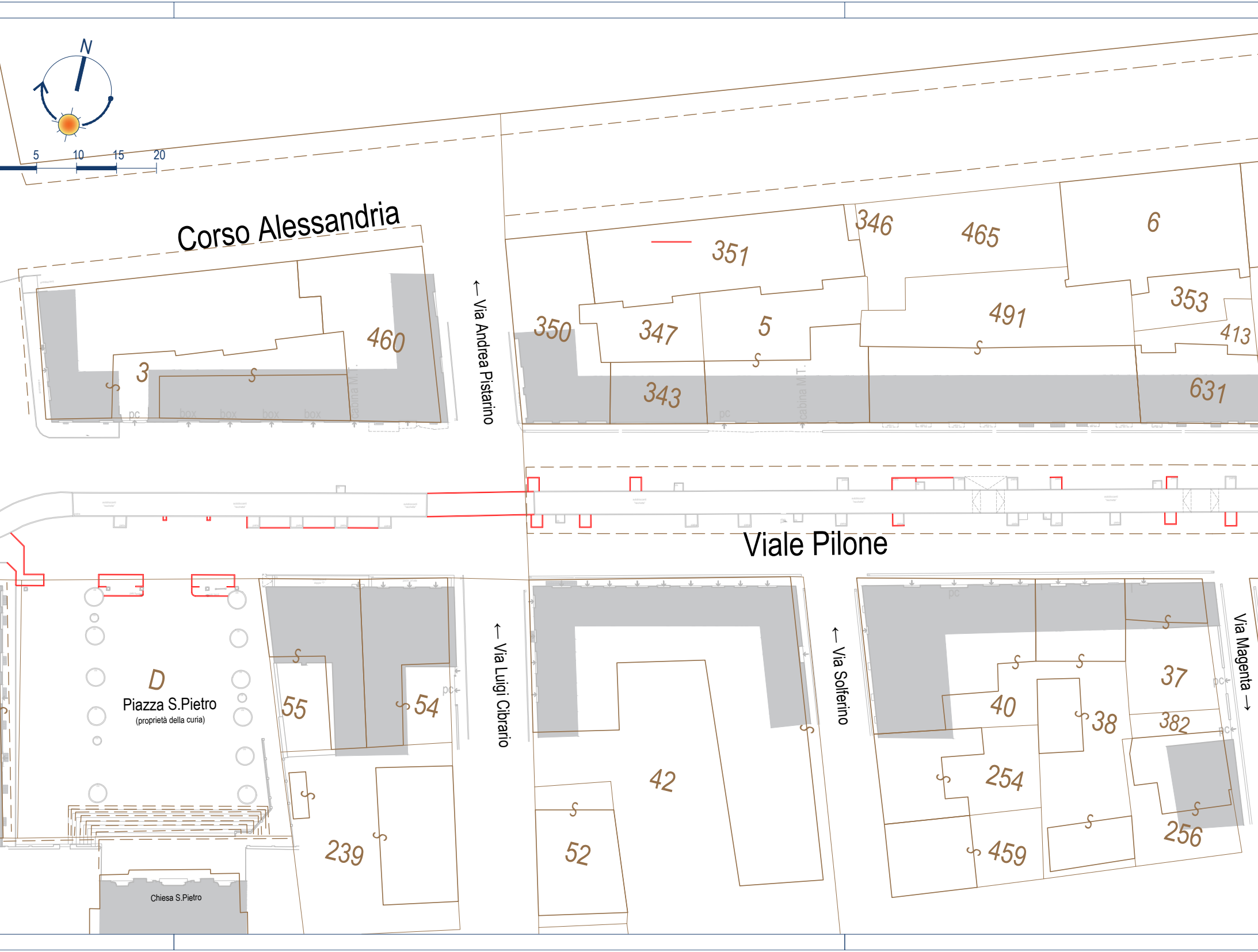
N
5
10
15
20
Corso Alessandria
460
3
box
box
box
box
pc
cabina M.T.
← Via Andrea Pistarino
350
351
346
465
6
347
5
491
353
413
343
631
pc
cabina M.T.
Viale Pilone
D
Piazza S.Pietro
(proprietà della curia)
Chiesa S.Pietro
55
54
pc
239
← Via Luigi Cibrario
42
52
← Via Solferino
pc
40
38
37
382
254
459
256
pc
pc
Via Magenta →

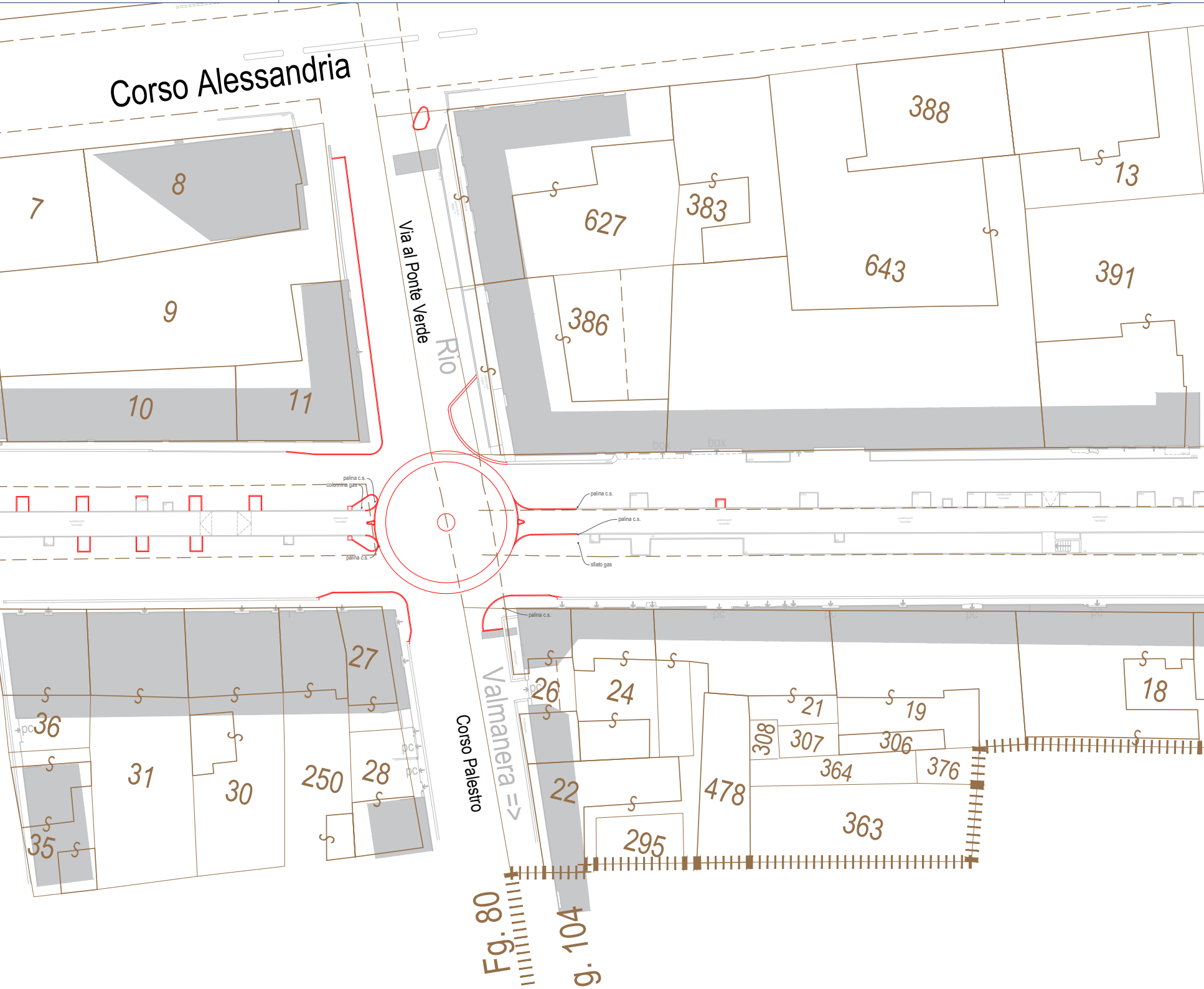
Corso Alessandria
Via al Ponte Verde
Rio
Valmanera =>
Corso Palestro
Fg. 80
Fg. 104
palina c.s.
colonnina gas
palina c.s.
palina c.s.
palina c.s.
sfiato gas
palina c.s.
box
box
pc
7
8
9
10
11
627
383
388
13
643
391
386
27
36
31
30
250
28
35
26
24
21
19
18
308
307
306
364
376
478
363
22
295

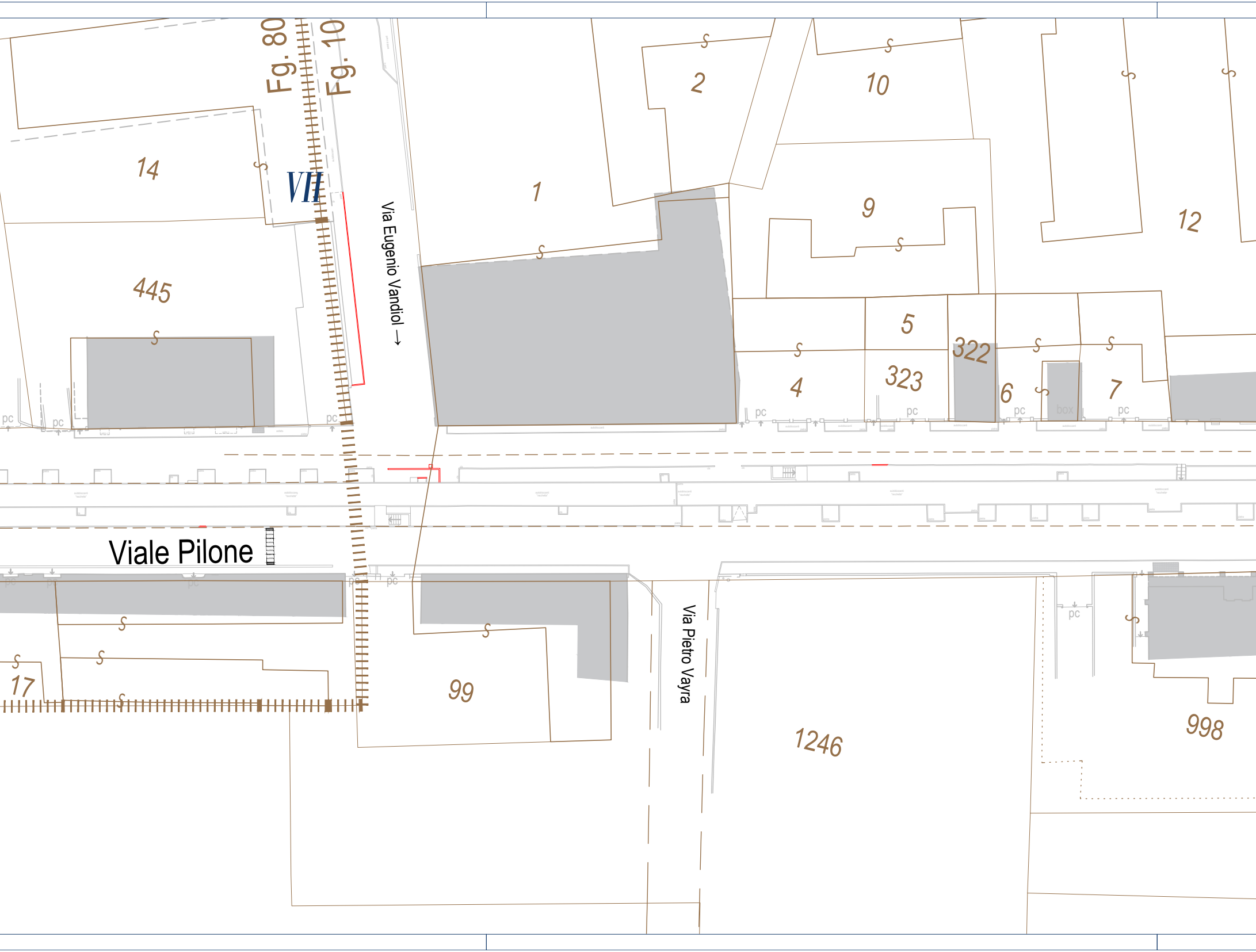
Fg. 80
Fg. 10
VII
14
445
1
2
10
9
12
5
322
323
4
6
7
box
pc
Via Eugenio Vandiol →
Viale Pilone
Via Pietro Vayra
17
99
1246
998

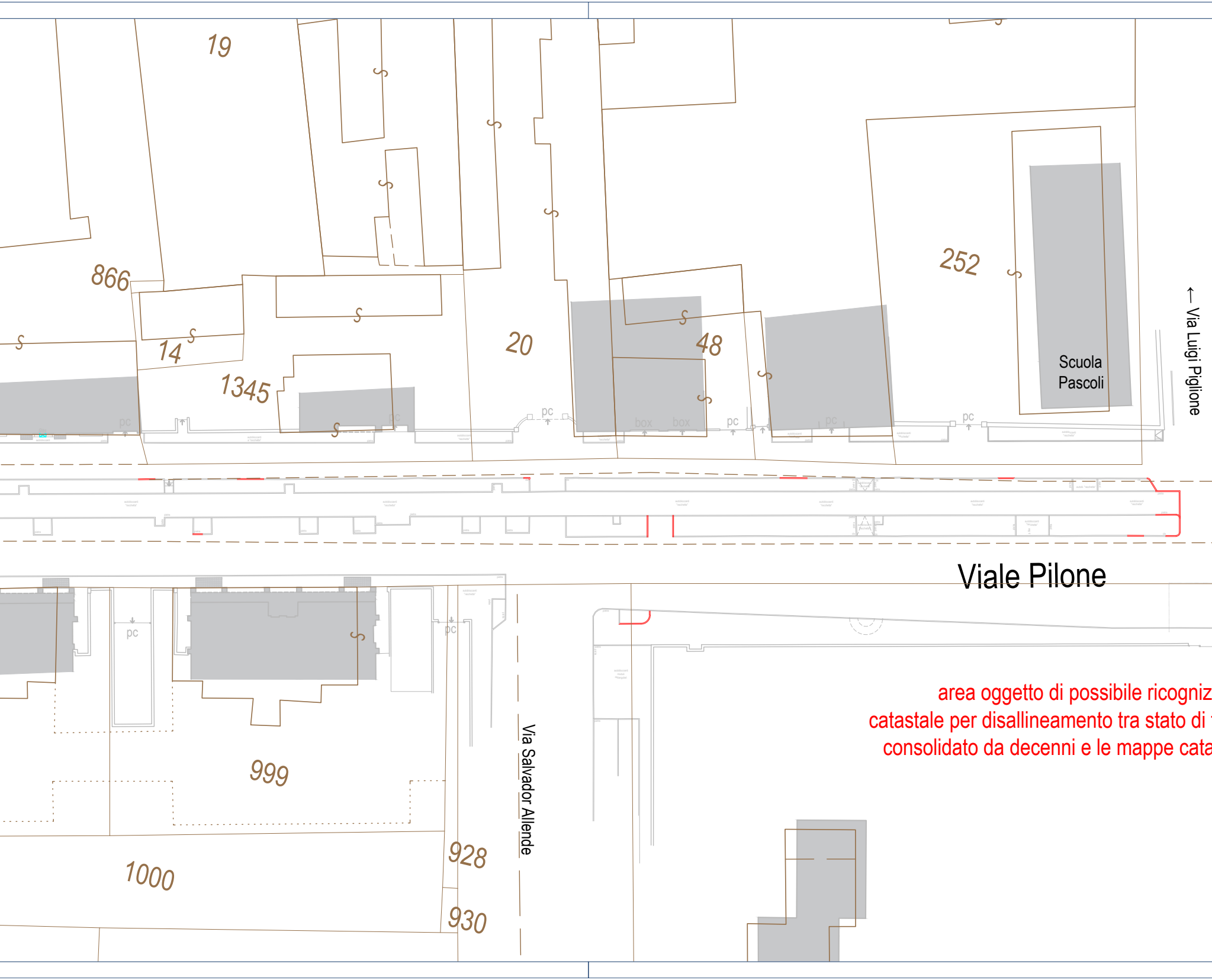
19
866
14
1345
20
48
252
Scuola
Pascoli
← Via Luigi Piglione
pc
box
box
Viale Pilone
Via Salvador Allende
999
1000
928
930

area oggetto di possibile ricogniz
catastale per disallineamento tra stato di f
consolidato da decenni e le mappe cata

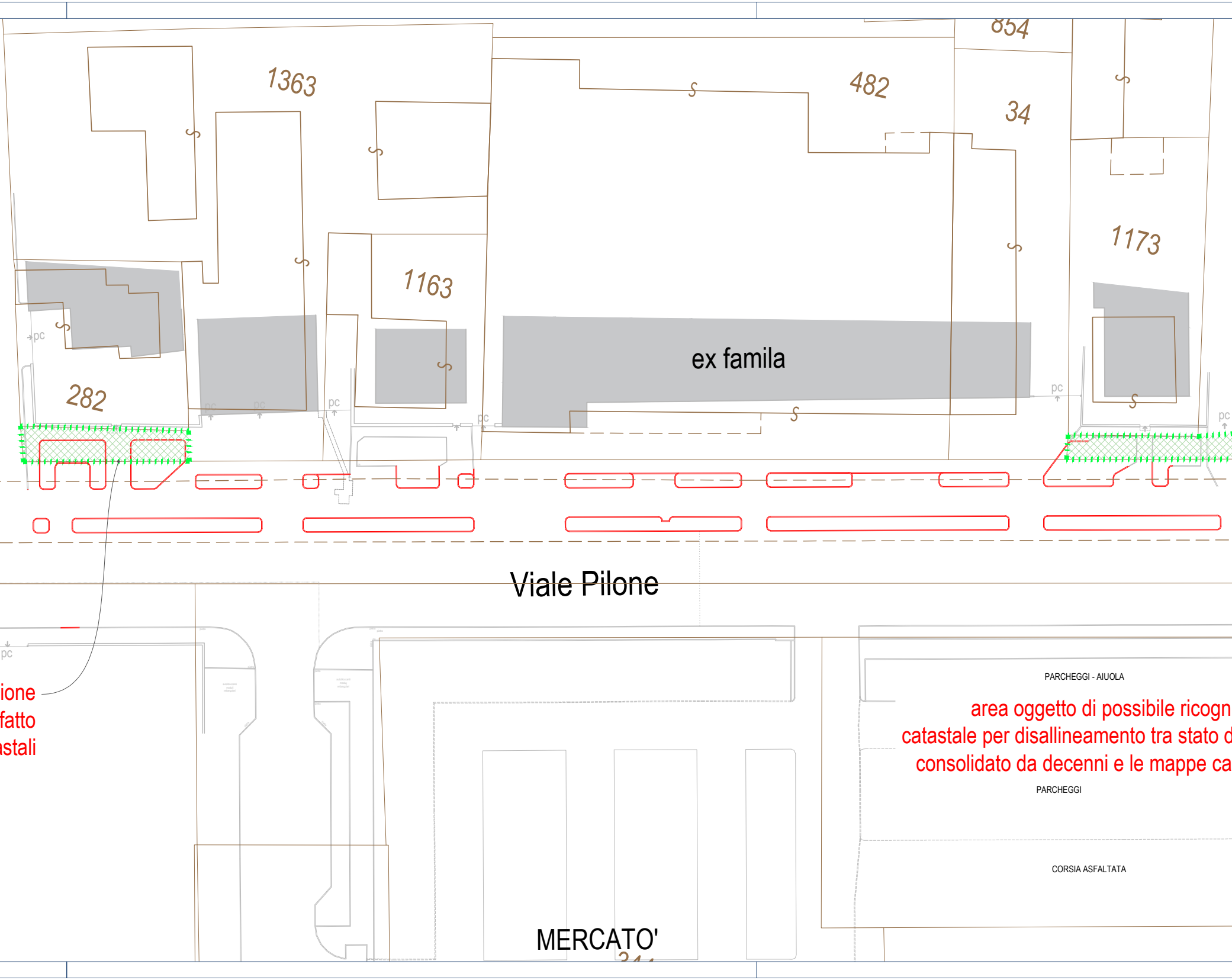
854
1363
482
34
1173
1163
ex famila
282
pc
Viale Pilone
ione
fatto
astali
PARCHEGGI - AIUOLA
area oggetto di possibile ricogn
catastale per disallineamento tra stato d
consolidato da decenni e le mappe ca
PARCHEGGI
CORSIA ASFALTATA
MERCATO'

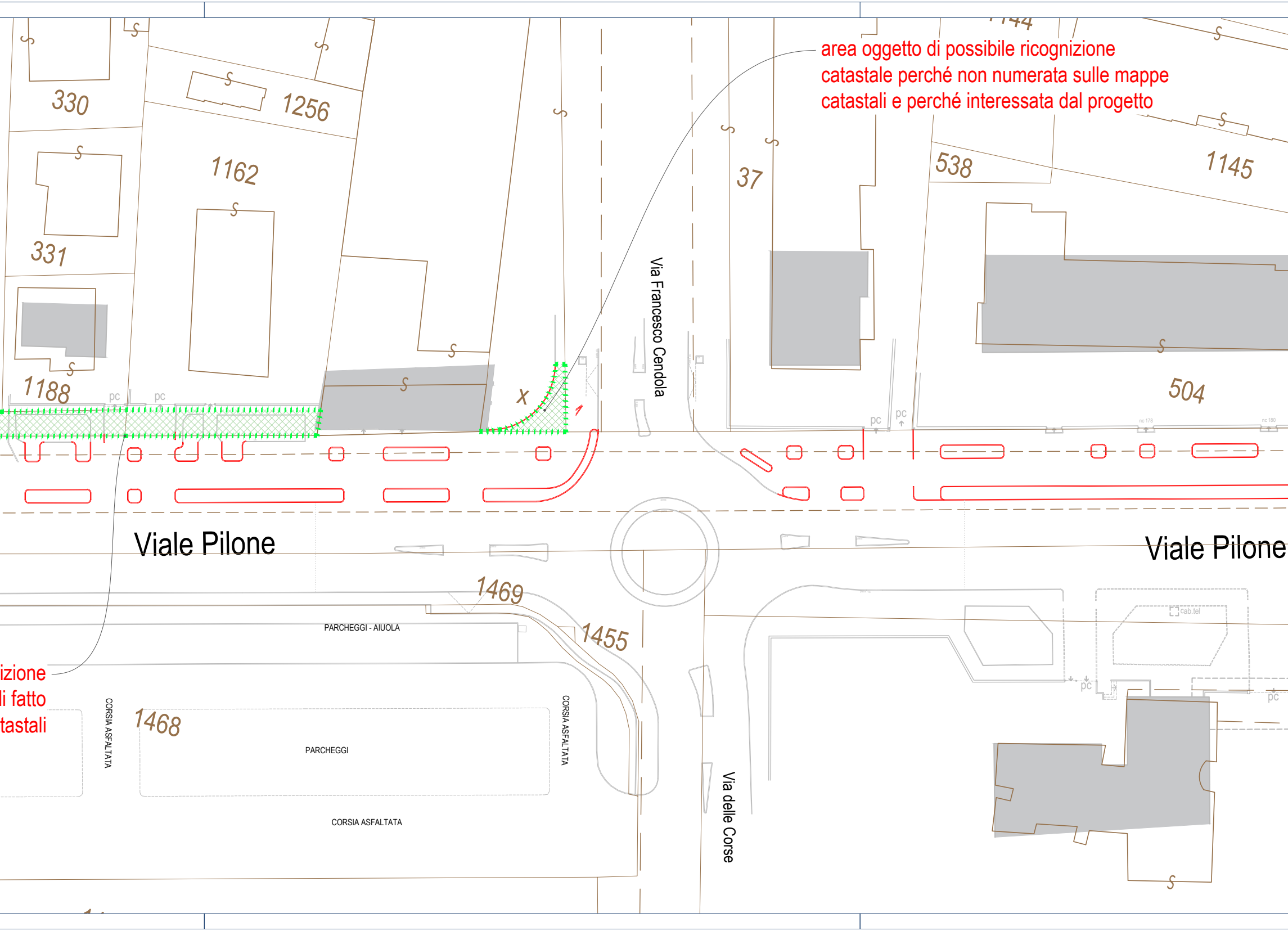

area oggetto di possibile ricognizione catastale perché non numerata sulle mappe catastali e perché interessata dal progetto

izione
i fatto
tastali

330
1256
1162
331
1188
pc
pc
x
37
538
1145
504
144
pc
pc
Via Francesco Cendola
Viale Pilone
Viale Pilone
1469
1455
PARCHEGGI - AIUOLA
1468
PARCHEGGI
CORSIA ASFALTATA
CORSIA ASFALTATA
CORSIA ASFALTATA
Via delle Corse
cab.tel
pc
pc

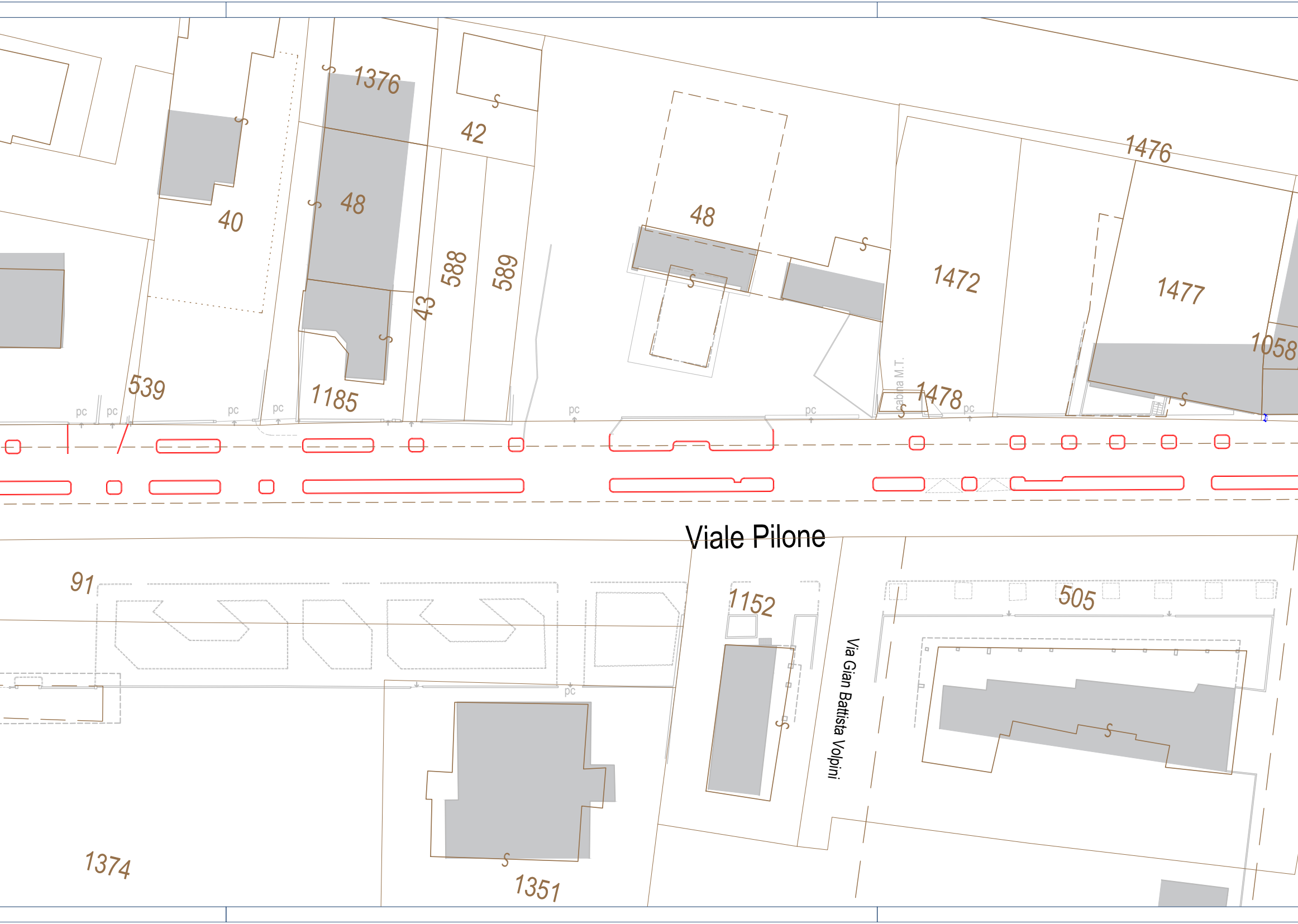
1376
42
40
48
588
589
43
539
1185
48
1476
1472
1477
1058
1478
cabina M.T.
pc
Viale Pilone
91
1152
505
Via Gian Battista Volpini
1374
1351

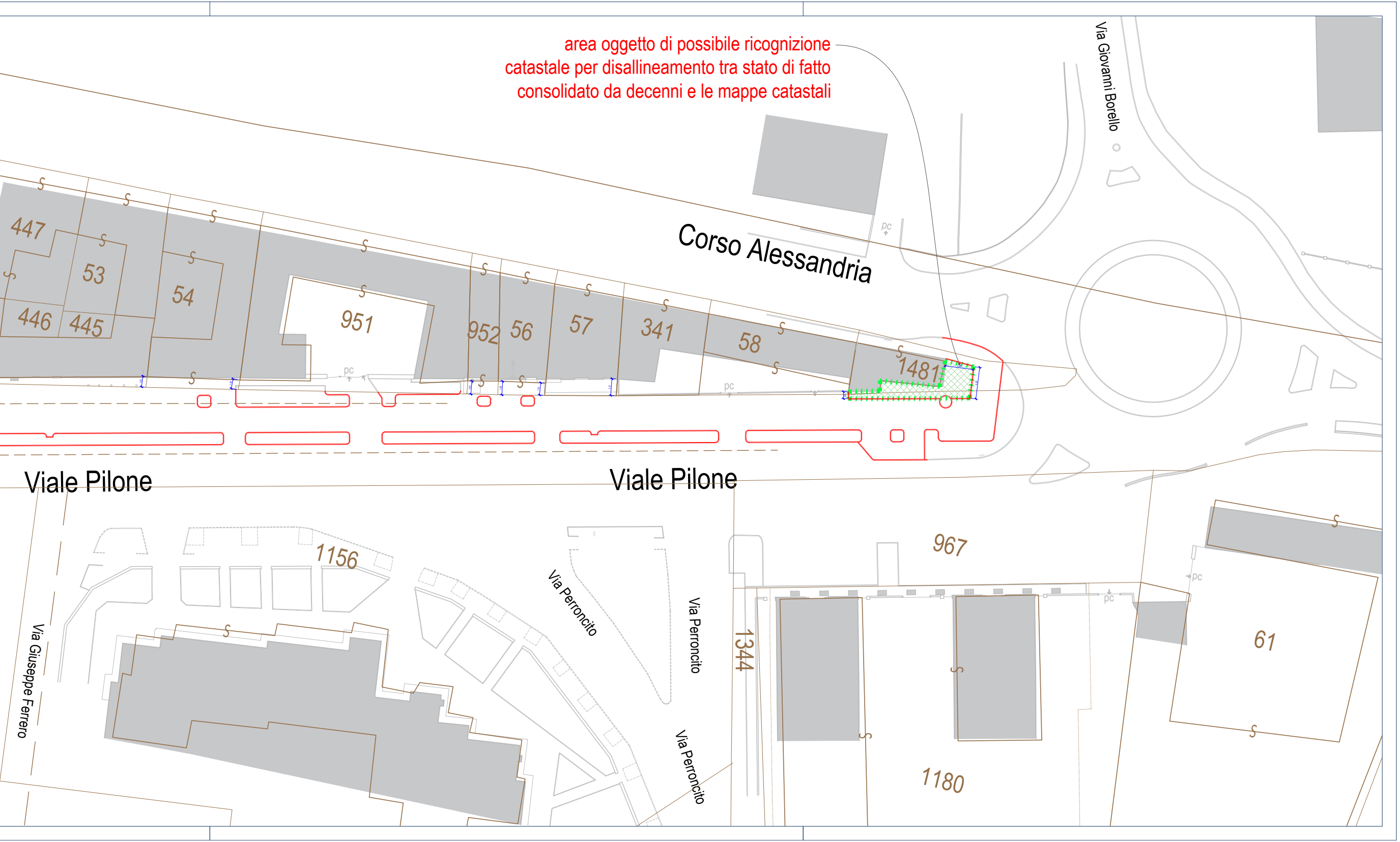
area oggetto di possibile ricognizione catastale per disallineamento tra stato di fatto consolidato da decenni e le mappe catastali

Corso Alessandria
Via Giovanni Borello
Viale Pilone
Viale Pilone
Via Giuseppe Ferrero
Via Perroncito
Via Perroncito
Via Perroncito
447
53
54
446
445
951
952
56
57
341
58
1481
1156
967
1344
61
1180
pc